



ГАУ ДО ТО «Дворец творчества и спорта «Пионер»

**XXIV ФЕСТИВАЛЬ ТУРИСТОВ И ПУТЕШЕСТВЕННИКОВ
ТЮМЕНСКОЙ ОБЛАСТИ «ОДИССЕЯ-2018»**

25 – 27 мая 2018 года

РЕГЛАМЕНТ ПРОВЕДЕНИЯ

**открытых областных соревнований по спортивному туризму в
дисциплине дистанция-пешеходная**

Дата проведения	26.05.2018
Начало приема предварительных заявок на участие	14.05.2018
Окончание приема предварительных заявок	21.05.2018
Приём оригиналов заявок на участие	26.05.2018
Начало соревнований	26.05.2018
Награждение	27.05.2018

1. ЦЕЛИ И ЗАДАЧИ ПРОВЕДЕНИЯ

- 1.1. Популяризация спортивного туризма в Тюменской области.
- 1.2. Выявление сильнейших спортсменов области.
- 1.3. Выполнение разрядных нормативов.

2. ОБЩИЕ ПОЛОЖЕНИЯ

2.1. Условия проведения соревнований регулируются:

- Правилами вида спорта «Спортивный туризм» (далее Правила);
- Регламентом проведения спортивных соревнований по спортивному туризму от 28.03.2015 (номер-код вида спорта - 0840005411Я) в дисциплинах «дистанция-пешеходная» (номер-код 0840091811Я) (далее Регламент дисциплины)
- Настоящим Регламентом (далее Регламент основной), общими и техническими условиями по дисциплинам (далее Условия).

3. ПРОГРАММА СОРЕВНОВАНИЙ

Таблица 1

Дата	Время	Мероприятие	Место
23 мая	17.00-18.00	комиссия по допуску для тюменских представителей	Г. Тюмень, ул. Перекопская, 34
25 мая	15.00-18.30	тренировки участников	Тюменский район, база «Олимпия»
	До 17.00	заезд участников на место проведения соревнований	
	17.00-18.30	комиссия по допуску для иногородних представителей	
	17.00-18.00	Работа технической комиссии	
	18.30	совещание ГСК с представителями команд	
26 мая	10.00 – 13.00	соревнования в дисциплине «дистанция-пешеходная»	
27 мая	12.00	награждение победителей и призеров	

4. ТРЕБОВАНИЯ К УЧАСТНИКАМ И УСЛОВИЯ ИХ ДОПУСКА

4.1. В соревнованиях принимают участие спортсмены школ, клубов, учебных заведений, творческих объединений, туристских и спортивных секций Тюменской области и других регионов РФ, и члены ФСТТО.

4.2. Участники должны иметь личное снаряжение для участия в соревнованиях.

4.3. Количество спортсменов в делегации не ограничено.

4.4. Участники могут участвовать только в одной возрастной группе.

4.5. Класс дистанции и возрастные группы:

Таблица 2

Класс дистанции	Возрастная группа	Возраст участников	Квалификация
1	Мужчины	1983 и старше (35 и старше)	3 разряд и ниже
	Женщины		
	Мужчины	1999 – 1984 (19 – 34 года)	
	Женщины		
	Юноши	2004 - 2000 (14-18 лет)	
	Девушки		
	Мальчики	2010 – 2005 (8-13 лет)	
	Девочки		
3	Мужчины	1999 и старше (19 и старше)	КМС – 3 (1ю)
	Женщины		
	Юноши	2004 - 2000 (14-18 лет)	1 разряд – 3 (1ю) разряд
	Девушки		

4.6. Спортсмены младшей возрастной группы **не могут** участвовать в более старшей возрастной группе (кроме групп для 3 класса).

4.7. Возрастная группа, набравшая менее 3 участников, закрывается по результатам предварительных заявок. В этом случае возрастным группам Таблицы 2 (кроме «мужчин/женщин» 1-3 классов) будет предложено участие в более старшей возрастной группе.

5. КЛАССИФИКАЦИЯ СОРЕВНОВАНИЙ

5.1. Соревнования проходят по следующим дисциплинам:

Наименование дисциплины	Класс дистанции	Количественный состав делегации
дистанция-пешеходная (индивидуальное прохождение)	1, 3	не менее 1 спортсмена

6. ПОДАЧА ЗАЯВОК НА УЧАСТИЕ

6.1. Предварительные заявки подаются в период с 14 по 21 мая электронным способом по установленной форме, установленной на сайте www.azimut72.com в разделе 2018.Одиссея.

6.2. В комиссии по допуску предъявляются следующие документы:

- именная заявка по установленной форме (Приложение 1), либо оригинал медицинской справки (при отсутствии медицинского допуска в именной заявке) с печатью медицинского учреждения и врача, проводившего осмотр;
- документ, удостоверяющий личность спортсмена;
- оригинал зачетной классификационной книжки;
- оригинал страхового полиса о страховании несчастных случаев жизни и здоровья на время проведения соревнований;
- согласие на обработку персональных данных (остаётся при регистрации на фестиваль).

Дополнительная информация: (www.azimut72.com). По вопросам общих и технических условий можно писать в обсуждениях по ссылке: https://vk.com/topic-111561600_38255339

Контакты: (Зайнашев Виталий Даниэлевич, 8-961-209-50-17, или 89829262271)

7. ОБЩИЕ УСЛОВИЯ

1. Под пунктами, указанными в настоящих условиях (например, п. 1.1) следует понимать пункты Регламента.
2. На соревнованиях используется безштрафовая система оценки нарушений (согласно п. 6.2).
3. Дистанция заключается в последовательном прохождении технических этапов от линии старта до линии финиша.
4. Время прохождения дистанции фиксируется с точностью до 0,1 сек.

5. Коридор движения по дистанции размечен волчатником и является единым для всех участников. Движение участников по дистанции осуществляется строго в коридоре движения. В коридоре движения запрещено находиться всем, кроме судей этапов и участников, проходящих дистанцию.
6. За 15 минут до старта дистанция объявляется закрытой.
7. Старт и финиш – совмещены. Порядок старта и хронометраж осуществляется по разделу 5 Регламента со следующими уточнениями:
 - 7.1.Порядок старта определяется стартовым протоколом.
 - 7.2.Очередность стартов: 1 класс - женщины (35 и ст.), мужчины (35 и ст.), женщины (19-34), мужчины (19-34), девушки, юноши, девочки, мальчики; 3 класс: женщины, мужчины, девушки, юноши. Жеребьевка среди участников и команд – по квалификационному рангу.
 - 7.3.Предстартовая проверка проводится за 5 минут до старта участника.
 - 7.4.Старт – одиночный (по 1 участнику с определенным интервалом, участник 3 класса стартует одновременно с участником 1 класса)
 - 7.5.На старте работает электронное табло со звуковым сигналом.
8. На прохождение этапов устанавливается контрольное время (КВ), по истечении которого участник прекращает работу на этапе, получает снятие с этапа и двигается далее по дистанции. Участник, получивший снятие с этапа, располагаются в финишном протоколе после участников, прошедших без снятий (в порядке, соответствующем количеству снятий).
9. КВ этапа отсекается по задействованию судейского оборудования участника, и по освобождению судейского оборудования. При пропуске этапа участник снимается с дистанции.
10. Участники, получившие снятие с дистанции, располагаются в финишном протоколе после участников, получивших снятие с этапов.
11. Этапы оборудованы контрольными линиями, определяющими безопасную (БЗ) и опасную зону (ОЗ) этапа.
12. Движение по коридору обратного движения (КОД) осуществляется пешком (при соблюдении условий прохождения этапов).
13. Если участник оставляет на этапе карабины или жумар, и судья замечает это при пересечении контрольной линии, то за каждую оставленную

единицу снаряжения участник получает по 1 минуте штрафа ко времени прохождения дистанции.

14. Потеря снаряжения и соответствующие действия участников:

- Участникам (группе), потерявшей специальное снаряжение на этапе, разрешается подобрать снаряжение во время прохождения этапа, не нарушая «Условия» в пределах КВ.
- В случае потери ОСНОВНОГО специального снаряжения участники должны организовать его подбор, не нарушая «Условия» и «Регламент» и обеспечить прохождение далее по дистанции в соответствии с «Условиями».
- При получении штрафа по п.14 Общих условий участникам разрешено забрать снаряжение по КОД.

15. Волочение верёвок по дистанции запрещено, кроме этапов (блоков этапов).

16. При обнаружении перетирания судейских веревок команда обязана прекратить работу на этапе, устранить перетирание, после чего сможет продолжать движение на этапе далее.

17. На блоках этапов – на ТО в ОЗ обязательно первым действием подключение на самостраховку, а перед началом движения на следующий этап – отстежка уса самостраховки в последнюю очередь. При нарушении участник действует по п. 6.2.4 Регламента дисциплины.

18. Запрещается обратное движение по дистанции.

19. Блок этапов проходится без потери самостраховки. Касание земли разрешено при прохождении по судейским перилам.

20. По п. 6.2 Регламента дисциплины при возвращении на ИС этапа, посещением ТО является постановка на самостраховку.

21. Снятие с блока этапов - считается как снятие с одного этапа. При снятии с этапа (блока этапов). Участник (связка, группа) не имеет права проходить этап второй раз.

22. При пропуске этапа команда (участник) снимается с дистанции.

8. ТЕХНИЧЕСКИЕ УСЛОВИЯ

8.1. Класс дистанции – 1.


8.1.1. Длина дистанции – 370 метров. Набор высоты – 2 метра.

8.1.2. Количество этапов – 4.

8.1.3. Параметры, оборудование, схемы и условия прохождения этапов:

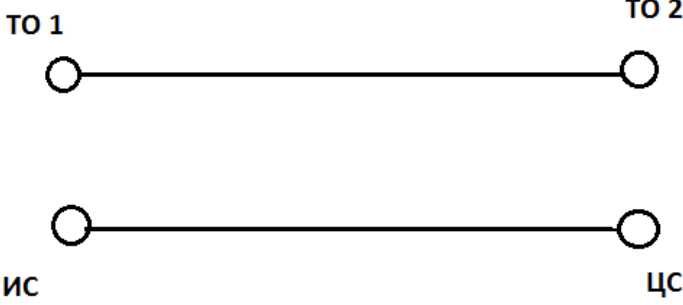
Расстояние до этапа – 80 м.

Этап 1: Навесная переправа (этап 2 кл.д.)

КВ	1 мин. – М; 1,5 мин. – Ж
Схема	
Параметры	L (этапа) 15 м, ТО 1 h- 1,5м от земли; от ТО до ОЗ на ИС и ЦС –1 м
Оборудование	Судейские перила
Действия	7.9.1. Переправа производится по двойным перилам на карабине, подключенном в точку крепления к ИСС участника.
КОД	КД параллельно этапу

Расстояние до этапа – 50 м.

Этап 2: Переправа по параллельным перилам (этап 1 кл.д.)

КВ	1 мин. – М; 1,5 мин. – Ж
Схема	
Параметры	L (этапа) 12м, h - 2,2м от земли до перил; от ТО до ОЗ на ИС и ЦС –1 м
Оборудование	Судейские перила
Действия	7.8. При движении участник должен быть подключен коротким усом самостраховки к перилам. Переправа участника по параллельным перилам осуществляется стоя ногами на нижней верёвке.
КОД	КД параллельно этапу

Расстояние до этапа – 60 м.

Этап 3: Траверс (этап 1 кл.д.)

КВ	1 мин. – М; 1,5 мин. – Ж
----	--------------------------

Схема	
Параметры	L (этапа) 15м, ТО 1 и ТО 2 на h – 1 м, от ТО до ОЗ на ИС и ЦС – по 1 м; 5 пролётов.
Оборудование	Судейские перила
Действия	7.13. При движении участник должен быть подключен коротким усом самостраховки к перилам.
КОД	КД параллельно этапу

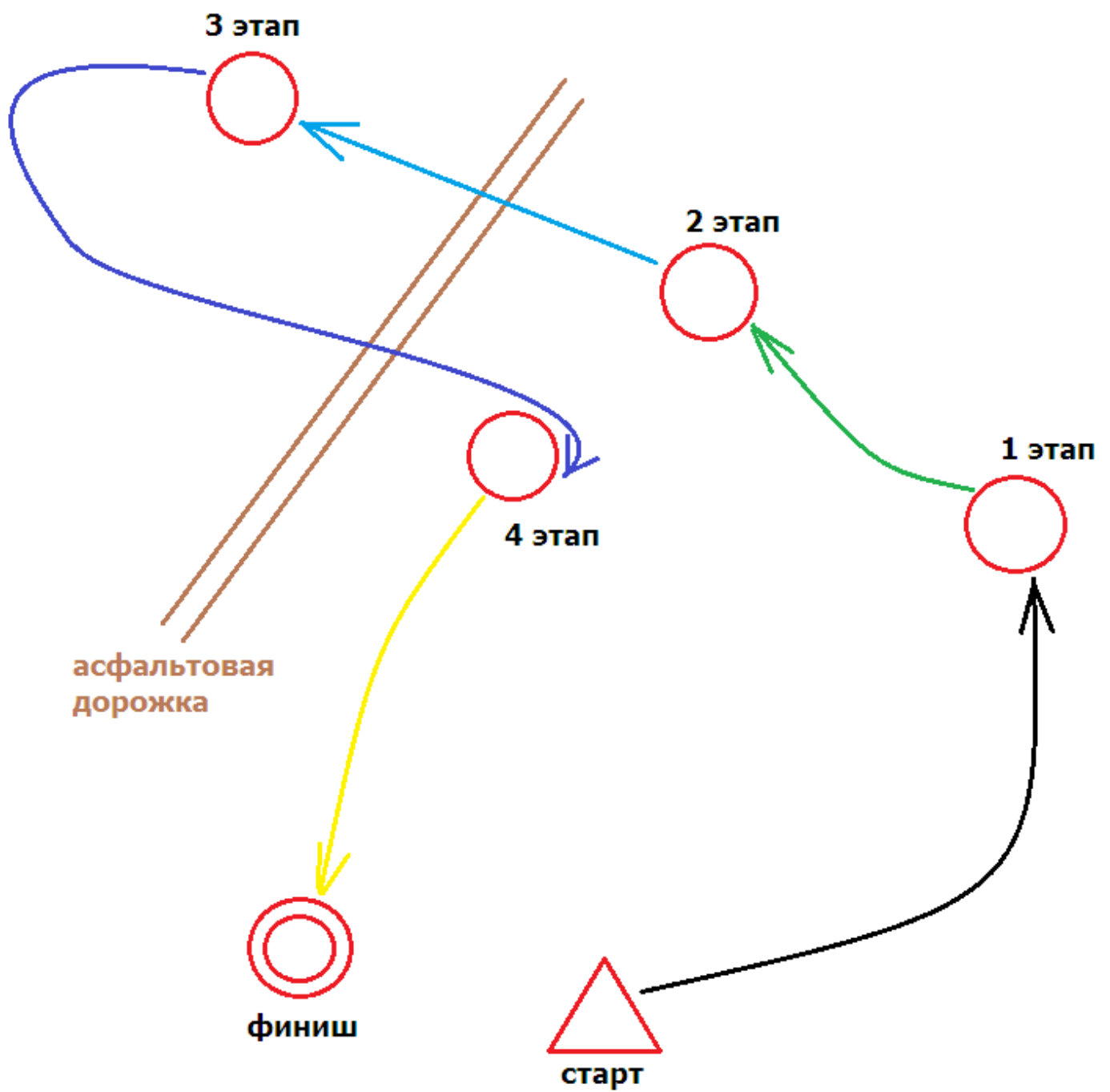
Расстояние до этапа – 90 м.

Этап 4: Вертикальный маятник (этап 2 кл.д.)

КВ	1 мин. – М; 1,5 мин. - Ж
Схема	
Параметры	L (этапа) 3м, ТО на h– 7м
Оборудование	Судейские перила
Действия	7.15. Для переправы используются перила. Участник крепится к перилам жумаром, закрепленным к усю самостраховки. Место подключения участника к перилам должно располагаться выше точки крепления на ИСС. Участник преодолевает ОЗ прыжком без касания рельефа.
КОД	КД параллельно этапу

Расстояние до финиша – 90 м.

Схема движения по дистанции 1 класса



8.2. Класс дистанции – 3.

8.2.1. Длина дистанции – 800 метров. Набор высоты – 12 метров.

8.2.2. Количество этапов – 5.

8.2.3. ОКВ – 40 минут.

8.2.4. Параметры, оборудование, схемы и условия прохождения этапов:

Расстояние от старта до этапа – 40 м.

Этап 1: Переправа методом «Вертикальный маятник»

КВ	6 мин. - М, 8 мин. - Ж
Схема	

Параметры	L (этапа) 3м, α - 90°; от ТО на h- 5 м
Оборудование	Подводные перила, ТО – 2шт
Действия	Движение по подводным перилам – 7.9 с жумаром; наведение этапа - 7.6.; движение в ОЗ – 7.10, далее переход в БЗ в сторону подводных перил; прыжок в ЦС – 7.15; снятие перил – 7.7.1
ПОД и действия	Подводные перила по п.7.9
КОД	Параллельно этапу

Расстояние до этапа – 160 м

Этап 2: Навесная переправа (этап 2 кл.д.)

КВ	1 мин. - М, 2 мин. - Ж
Схема	
Параметры	L (этапа) 16м, ТО 1 h- 1,5м от земли; от ТО до ОЗ на ИС и ЦС – 1 м
Оборудование	Судейские перила
Действия	7.9
ПОД и действия	Судейские перила по п.7.9
КОД	КД параллельно этапу

Расстояние до этапа – 160 м.

Этап 3: Переправа по параллельным перилам (этап 3 кл.д.)

КВ	6 мин. - М, 8 мин. - Ж
Схема	

Параметры	L (этапа) 12м; от ТО до ОЗ на ИС и ЦС –1 м
Оборудование	Судейские нижние перила, ТО 1 и ТО 2 –карабины
Действия	Участник в ТО 2 закрепляет перила по п. 7.6, движение к ЦС этапа не регламентируется; Организация верхних перил - 7.6, Движение по этапу к ТО 2 - 7.8, Снятие перил - 7.7.1
КОД	КД параллельно этапу

Расстояние до этапа – 160 м.

Этап 4: Траверс – Соло (этап 3 кл.д.)

КВ	6 мин. - М, 8 мин. - Ж
Схема	
Параметры	L (этапа) 15м, ТО на h – 1 м, от ТО до ОЗ на ИС и ЦС – по 1 м; 5 пролётов
Оборудование	ТО 1 и ТО 2 –карабины
Действия	<ol style="list-style-type: none"> 1. Участник закрепляет перила по п. 7.6 на ИС, 2. далее - 7.14.4, простегивая веревку через все ТО в ОЗ. 3. На ЦС через ТО 2 – организация перил по п.7.6. 4. Участник отстегивает карабины через промежуточные точки, двигаясь к. ИС по п. 7.8.1. 5. Далее движение к ЦС по п. 7.8.1. 6. Снятие перил - 7.7.1
КОД	КД параллельно этапу

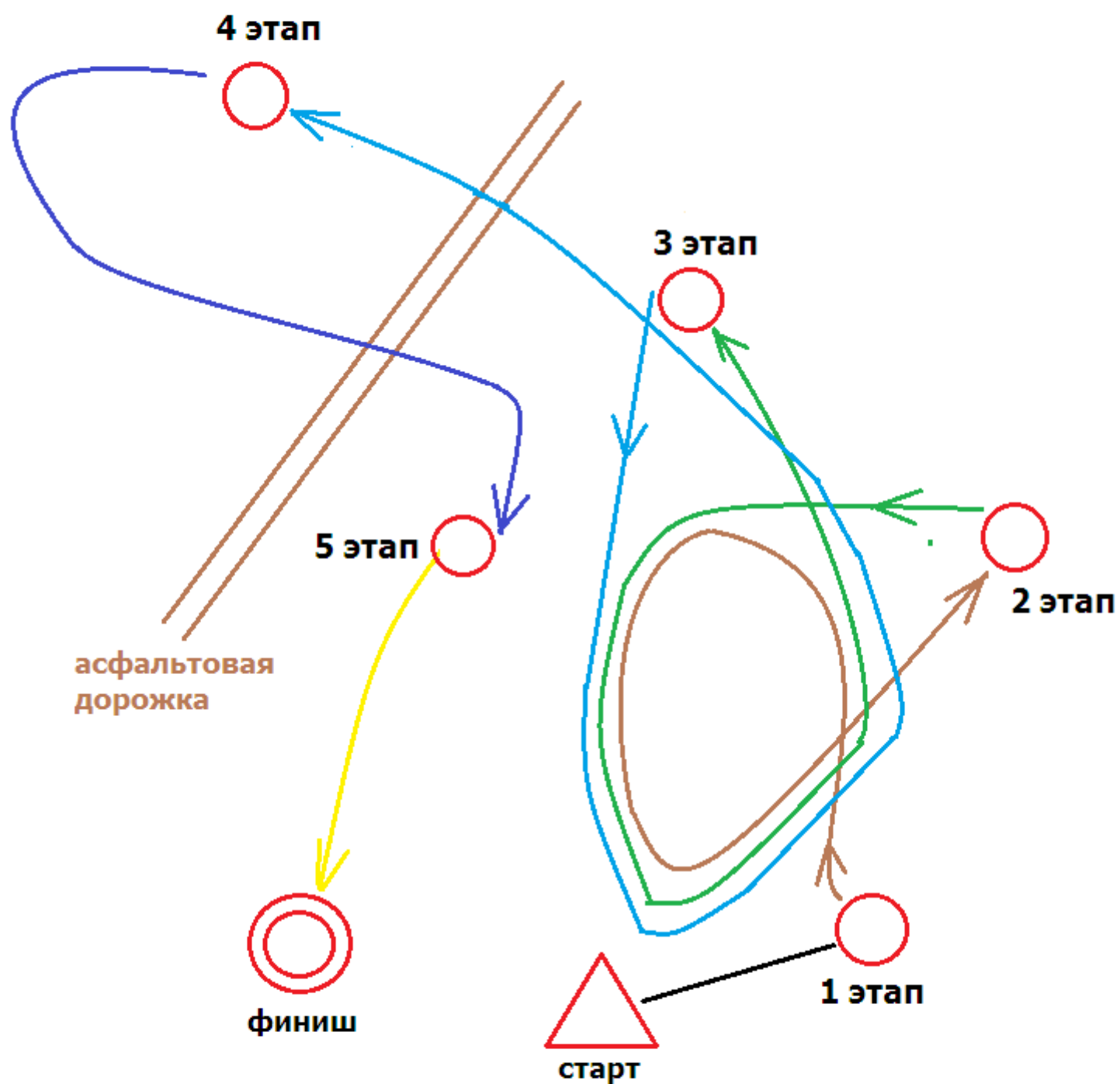
Расстояние до этапа – 90 м.

Этап 5: Вертикальный маятник (этап 3 кл.д.)

КВ	6 мин. - М, 8 мин. - Ж
Схема	
Параметры	L (этапа) 3м, ТО на h– 7м
Оборудование	Судейские перила
Действия	7.15
КОД	КД параллельно этапу

Расстояние до финиша – 190 м.

Схема движения по дистанции 3 класса



В главную судейскую открытых областных соревнований по спортивному туризму (дистанция-пешеходная) в рамках фестиваля «Одиссея - 2018»

по группе _____
название возрастной группы, класс дистанции
 от _____
название командирующей организации, адрес, телефон, e-mail, http

**ЗАЯВКА
 НА УЧАСТИЕ В СОРЕВНОВАНИЯХ**

Просим допустить к участию в соревнованиях команду _____
 в следующем составе:

№ п/п	Фамилия имя отчество участника	Дата и год рождения	Спортивный разряд	Медицинский допуск Слово "допущен" подпись и печать врача напротив каждого участника	Подпись участников даю свое согласие на обработку персональных данных	ПРИМЕЧАНИЯ
1						
2						
3						
4						

Всего допущено к соревнованиям _____ человек. Не допущено к соревнованиям _____ человек, в том числе _____ **М.П.** Врач _____ / _____ /
Печать медицинского учреждения подпись врача расшифровка подписи врача

Представитель команды _____
ФИО полностью, домашний адрес, телефон, e-mail

«С «Правилами» знаком» _____ / _____ /
подпись представителя расшифровка подписи

Тренер команды _____
Звание, ФИО полностью, домашний адрес, телефон, e-mail

Капитан команды _____
ФИО полностью, домашний адрес, телефон, e-mail

Руководитель _____ / _____ / _____ /
М.П. *должность руководителя командирующей организации подпись расшифровка подписи*

Дата: « ___ » _____ 2018 г.