





Открытые трёхдневные соревнования
по спортивному ориентированию

“Дни спорта и здоровья”



26- 27ноября и
04 декабря 2022г.
гор. Калининград

Информационный Бюллетень № 1
К Положению о проведении открытых трёхдневных
соревнований по спортивному ориентированию
“Дни здоровья и спорта 2022”

Фонд Президентских грантов, Комитет по социальной политике Администрации городского округа «Город Калининград» и КРОО «Детско-юношеский клуб спортивного ориентирования «Коршунята» приглашают всех желающих принять участие в открытых трёхдневных соревнованиях по спортивному ориентированию «Дни спорта и здоровья 2022».

ПРОГРАММА СОРЕВНОВАНИЙ:

- 26 ноября 2022 г. 16:00 - 17:00 - регистрация участников, мандатная комиссия
- 26 ноября 2022 г. 17:00 - 17:15 - построение, техническая информация
- 26 ноября 2022 г. 17:30 - 19:00 - Кросс-спринт 0830011811Я в ночных условиях

- 27 ноября 2022 г. 09:30 - 11:30 - регистрация участников
- 27 ноября 2022 г. 11:30 - 11:45 - построение, открытие соревнований
- 27 ноября 2022 г. 12:00 - Кросс-классика 0830021811Я

- 04 декабря 2022 г. 09:30 - 11:00 - регистрация участников
- 04 декабря 2022 г. 11:00 - 11:30 - построение, техническая информация
- 04 декабря 2022 г. 12:00 - Кросс-спринт 0830011811Я
- 04 декабря 2022 г. 14:30 - церемония награждения, закрытие соревнований

УЧАСТНИКИ СОРЕВНОВАНИЙ

- К участию в соревнованиях приглашаются все желающие ориентировщики Калининграда и Калининградской области вне зависимости от возраста и квалификации.
- М10, Ж10 - спортсмены 2012 -2013 г. рождения;
- М12, Ж12 - спортсмены 2010- 2011 г. рождения;
- М14, Ж14 - спортсмены 2008 - 2009 г. рождения;
- М16, Ж16 - спортсмены 2006 - 2007 г. рождения;
- М18-30, Ж18-30 - спортсмены 1988 - 2005 г. рождения;
- М35-45, Ж35-45 - спортсмены 1973 - 1987 г. рождения;
- М50-55, Ж50-55 - спортсмены 1963 - 1972 г. рождения;
- М60-65, Ж60-65 - спортсмены 1053 - 1962 г. рождения;
- М70+ - спортсмены 1952 г. рождения и старше
- РД - дети в сопровождении родителей.

Участники сами несут ответственность за своё здоровье. **Участие в спортивных соревнованиях осуществляется только при наличии договора о страховании жизни и здоровья от несчастных случаев, который представляется на каждого участника спортивных соревнований в комиссию по допуску.**

Организаторы:

- **Общее руководство соревнованиями осуществляют:**



- Комитет по социальной политике Администрации городского округа «Город Калининград»



- КРОО «Детско-юношеский клуб спортивного ориентирования «Коршунята».

Непосредственное руководство осуществляется Главной судейской коллегией:

- **Главный судья соревнований:**
СС1К Коршунов Евгений Владимирович, +79114568841
e-mail: korshunov_e.v@mail.ru,
- **Главный секретарь:**
ССВК Галицын Александр Анатольевич, +79114663501
e-mail: sancho31@mail.ru
- **Зам главного судьи по СТО:**
ССВК Зайцев Василий Петрович, +79114574183
- **Зам главного секретаря:**
СС2К Варыга Ольга Владимировна, +79062331760,
e-mail: olvar@rambler.ru

Служба дистанции:

Базаленко Валерий, Асыллов Альберт, Дидоренко Андрей

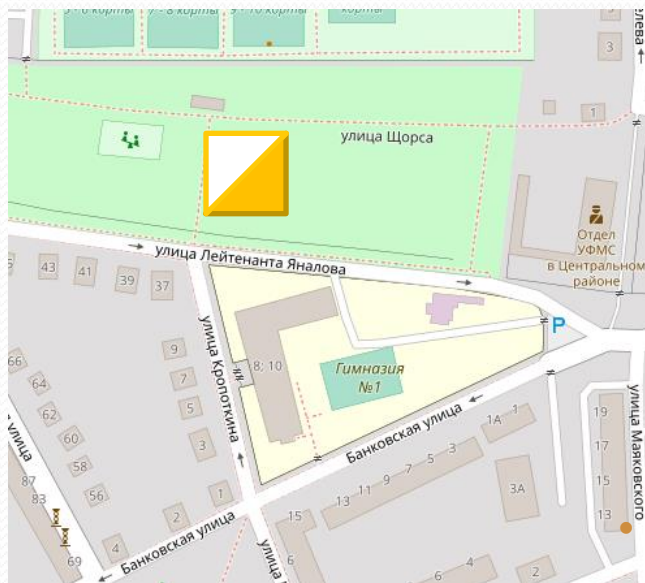
Заявки:

- Заявки на участие (с указанием фамилии, имени, года рождения, группы, коллектива, разряда) принимаются до 23:00 24 ноября 2022 г. только через онлайн-систему Орgeo, доступную на сайтах <https://korshunyata.ru>, <http://fso39.ru>.
- Участники сами несут ответственность за свое здоровье. При прохождении регистрации участники должны предъявить медицинскую страховку, несовершеннолетние участники должны иметь медицинский допуск.
- Перевод участников из младших групп в старшие не предусмотрен.
- Карты будут отпечатаны по количеству заявок.

Финансирование:

- Финансирование организации и проведения мероприятия осуществляется за счет средств президентского гранта. Организационный взнос за участие в соревнованиях **не взимается**.

- Места проведения соревнований:
- 26 ноября - пролог 1



Соревнования проводятся в городе Калининград в парковой и городской зонах в районе ул.Лейт.Яналова, Каштановой аллеи, ул.Чернышевского. Центр соревнований находится в сквере в районе Гимназии №1.

GPS-координаты:

54.730328, 20.468840.

Район соревнований: представлен городской и парковой местностью, ограничен улицами ул.Лейт.Яналова, Каштановой аллеи, ул.Чернышевского, ул.Красная.

Опасные места: внутриквартальные проезды, улицы со слабой интенсивностью движения.

- После 15:00 запрещается свободное передвижение по району соревнований. Участникам запрещено преодолевать клумбы, прыгать с подпорных стенок.
- Все участники обязаны быть экипированы фонарём.

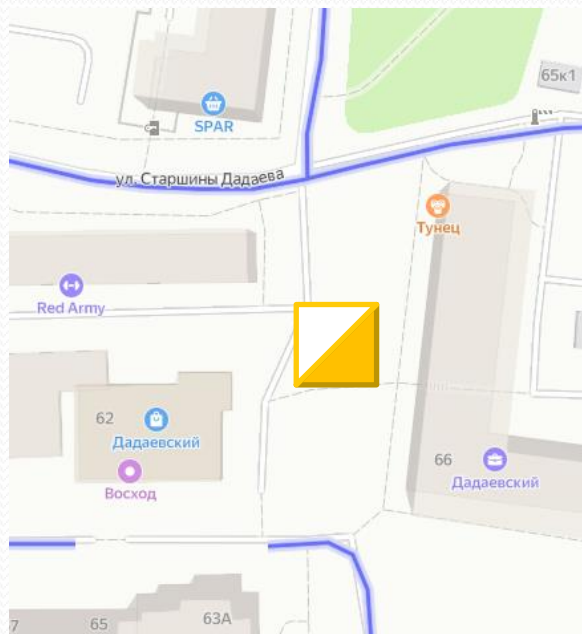
Карта: «ШИЛИ», М 1:4000, сечение 2,0 м, ISSOM-2007, формат А4, составители: Е.В.Коршунов, О.В. Варыга, 2022 г. Легенды КП в карте.

Система отметки: SportIdent для всех групп. Также будет активен режим бесконтактной отметки SI Air+. Для участников, не имеющих своего чипа SI, будет организована аренда чипов. Штраф за потерю чипа - возмещение реальной стоимости чипа в соответствии с его моделью.

Предварительные параметры дистанций

Группа	КП	Длина, м	Группа	КП	Длина, м
М10	10	840	Ж10	9	600
М12	13	940	Ж12	12	1000
М14	15	1120	Ж14	14	1400
М16	21	1710	Ж16	19	1700
М18-30	35	4160	Ж18-30	30	3100
М35-45	32	3090	Ж35-45	27	2880
М50-55	26	2440	Ж50-55	22	2100
М60-65	16	1900	Ж60-65	15	1800
М70+	15	1800	РД	12	1200

• 27 ноября - Пролог 2



Соревнования проводятся в городе Калининград на городской местности в районе ул.Куйбышева, Ю.Гагарина, ул.Орудийная, ул.Дадаева. Центр соревнований находится у торгового центра «Дадаевский».

GPS-координаты:

54.728935, 20.542742.

Район соревнований: представлен городской местностью, ограничен улицами ул.Куйбышева, Ю.Гагарина, ул.Орудийная, ул.Аэропортная, ул.Артиллерийская, ул.Еловая аллея

Опасные места: внутриквартальные проезды, улицы со слабой интенсивностью движения.

- После 09:00 запрещается свободное передвижение по району соревнований. Участникам запрещено преодолевать клумбы, спрыгивать с подпорных стенок.

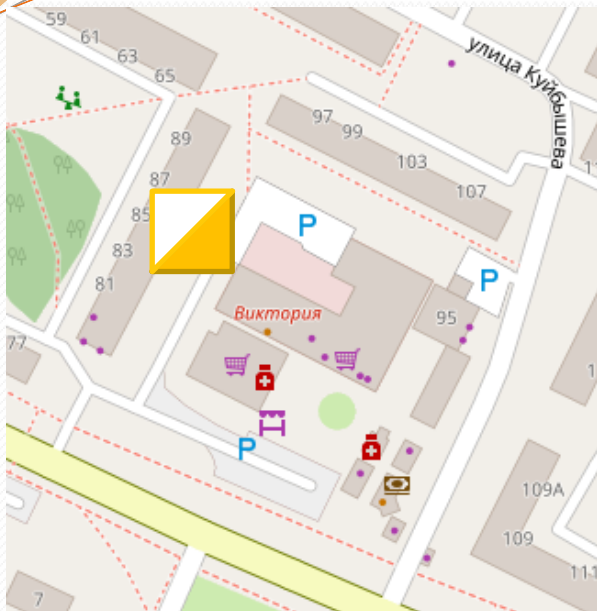
Карта: «Дадаева», М 1:4000, сечение 2,0 м, ISSOM-2007, формат А4, составители: Е.В.Коршунов, О.В. Варыга, 2022 г. Легенды КП в карте.

Система отметки: SportIdent для всех групп. Также будет активен режим бесконтактной отметки SI Air+. Для участников, не имеющих своего чипа SI, будет организована аренда чипов. Штраф за потерю чипа - возмещение реальной стоимости чипа в соответствии с его моделью.

Предварительные параметры дистанций

Группа	КП	Длина, м	Группа	КП	Длина, м
М10	11	1160	Ж10	11	1040
М12	13	1400	Ж12	12	1360
М14	18	1960	Ж14	17	1700
М16	19	2430	Ж16	18	2200
М18-30	23	4270	Ж18-30	22	4000
М35-45	20	3200	Ж35-45	20	3000
М50-55	18	2500	Ж50-55	18	2300
М60-65	14	2000	Ж60-65	14	1800
М70+	14	1900	РД	12	1200

• 04 декабря - Финал



Соревнования проводятся в городе Калининград на городской местности в районе ул.Куйбышева, ул.Еловая аллея, ул.Дадаева, ул.А.Невского. Центр соревнований находится по адресу ул.Куйбышева,91 у подросткового клуба «Райдер плюс»

GPS-координаты:

54.726510, 20.536521.

Район соревнований: представлен городской местностью, ограничен улицами ул.Куйбышева, ул.Еловая аллея, ул.Дадаева, ул.А.Невского. Опасные места: внутриквартальные проезды, улицы со слабой интенсивностью движения.

- После 09:00 запрещается свободное передвижение по району соревнований.
- Запрещено преодолевать клумбы, прыгать с подпорных стенок.

Карта: «ул.Куйбышева», М 1:4000, сечение 2,0 м, ISSOM-2007, формат А4, составители: Е. Коршунов, О. Варыга, 2022 г. Легенды КП в карте.

Система отметки: SportIdent для всех групп. Также будет активен режим бесконтактной отметки SI Air+. Для участников, не имеющих своего чипа SI, будет организована аренда чипов.

- Штраф за потерю чипа - возмещение реальной стоимости чипа в соответствии с его моделью.

Параметры дистанций будут размещены дополнительно

Награждение:

Победители и призеры по сумме трех дней во всех возрастных категориях, кроме МЖ18-30, МЖ35-45 награждаются дипломами и медалями. Победители и призеры в группах МЖ18-30 награждаются дипломами и кубками и ценными призами, группа МЖ35-45 награждаются дипломами, медалями и ценными призами.

Традиционно команда ДЮКСО «Коршунята» награждает самую многочисленную детскую команду специальным призом.

Внимание! Соревнования проводятся в условиях городской застройки с малоинтенсивным автомобильным движением, участники должны быть внимательны при пересечении улиц, обязаны передвигаться исключительно по тротуарам и пересекать проезжую часть по правилам ПДД.

Информация:

на сайте ДЮКСО Коршунята: <http://korshunyata.ru>