



ОБЛАСТНЫЕ СОРЕВНОВАНИЯ ПО СПОРТИВНОМУ ТУРИЗМУ НА ЛЫЖНЫХ ДИСТАНЦИЯХ

20-21 января 2024 г.

г. Пенза, СОЛ «Меридиан»

УСЛОВИЯ ПРОХОЖДЕНИЯ ДИСТАНЦИИ «ДИСТАНЦИЯ – ЛЫЖНАЯ» (Спринт)

Класс дистанции – 2	Количество этапов – 4
Длина дистанции указана в схеме.	ОКВ дистанции – 40 мин

- Соревнования проводятся в соответствии с Правилами вида спорта «Спортивный туризм», раздела 3, части 5. Далее пункт Правил, указанный в условиях этапа.
- Заполнение декларации не требуется.
- По п. 6.2.9(а).
- На соревнованиях применяется система электронной отметки SPORTident.

Порядок работы с отметкой на дистанции:

	Станция отметки	Место расположения	Расстояние от станции до чипа, при котором происходит отметка	Примечание
СТАРТ	бесконтактная станция	-	-	старт осуществляется по третьему звуковому сигналу стартовых часов
ПРОХОЖДЕНИЕ ЭТАПА	бесконтактная станция	На выходе из рабочей зоны этапа	1,8 м и менее	
КОНТРОЛЬ ПРОХОЖДЕНИЯ ДИСТАНЦИИ	бесконтактная станция	На дистанции		
СНЯТИЕ С ЭТАПА	контактная станция «СНЯТИЕ»	У старшего судьи этапа	контактно	участник должен отметитья самостоятельно
ФИНИШ	бесконтактная станция	на линии финиша	при пересечении линии финиша	

Перечень, параметры оборудования этапов и условия их прохождения.

Старт

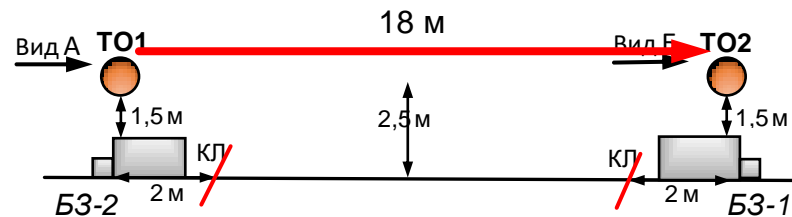
Этап 1. Навесная переправа. $TO1 \rightarrow TO2$. КВ – 5 минут.

Оборудование:

ИС: БЗ-1, КЛ – начало ОЗ, $TO1$ – горизонтальная опора.
 ЦС: БЗ-2, КЛ – окончание ОЗ, $TO2$ – горизонтальная опора.

Действия: Движение по п.7.9.

Обратное движение: по п.7.9.



Этап 2. Параллельные перила. $TO1 \rightarrow TO2$. КВ – 5 минут.

Оборудование:

ИС – БЗ1, $TO1$ – горизонтальные опоры, КЛ - начало ОЗ.

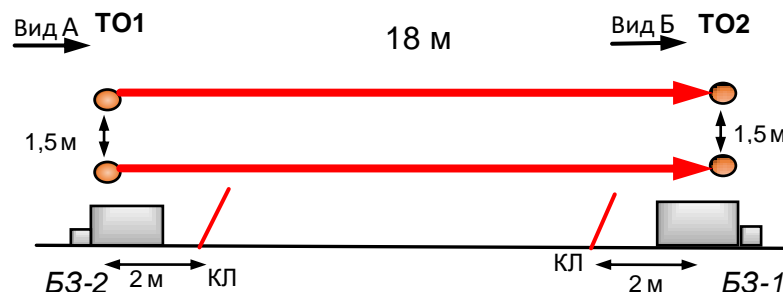
Нижние судейские перила (слэклийн).

Верхние судейские перила.

ЦС – БЗ2, $TO2$ – горизонтальные опоры, КЛ - окончание ОЗ.

Действия: Восстановление перил по п.7.6.12. Движение по п.7.8.

Обратное движение: по п. 7.8.



Этап 3. Переправа методом «вертикальный маятник». БЗ-1 → БЗ-2. КВ- 5 минут.

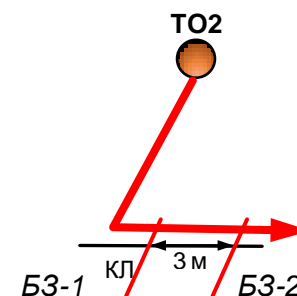
Оборудование этапа:

ИС – БЗ2, КЛ - начало ОЗ.

ЦС – БЗ3, КЛ – окончание ОЗ. КОД - вдоль коридора этапа.

Действия: Движение по п.7.15.

Обратное движение: по п.7.15.



Этапов 4. Переправа по бревну методом «горизонтальный маятник». $TO1 \rightarrow TO2$. КВ- 5 минут.

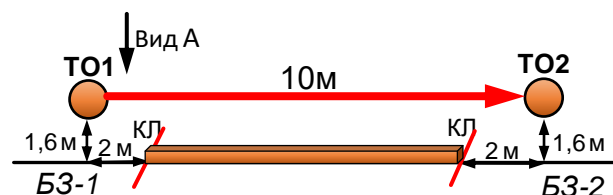
Оборудование:

ИС: БЗ-1, КЛ – начало ОЗ, $TO1$ – горизонтальная опора.

ЦС: БЗ-2, КЛ – окончание ОЗ, $TO2$ – горизонтальная опора.

Действия: Движение по п.7.8.

Обратное движение: по п.7.8.



ФИНИШ.