



**ОБЛАСТНЫЕ СОРЕВНОВАНИЯ ПО СПОРТИВНОМУ ТУРИЗМУ  
НА ПЕШЕХОДНЫХ ДИСТАНЦИЯХ  
ПЕРВЕНСТВО АНГАРСКОГО ГОРОДСКОГО ОКРУГА ПО  
СПОРТИВНОМУ ТУРИЗМУ НА ПЕШЕХОДНЫХ ДИСТАНЦИЯХ  
(ТУРСЛЕТ МОЛОДЕЖИ ГОРОДА АНГАРСКА)**

1 октября 2023 г.

Ангарский городской округ, б/о «Березка» ДЮЦ «Перспектива»

**УСЛОВИЯ СОРЕВНОВАНИЙ В ДИСЦИПЛИНЕ  
«ДИСТАНЦИЯ – ПЕШЕХОДНАЯ - СВЯЗКА»  
(короткая (спринт))**

**Класс дистанции: 1**

**Длина дистанции: м**

**Кол-во технических этапов: 4**

**ОКВ: 15 мин**

1. Соревнования проводятся в соответствии с Правилами вида спорта «Спортивный туризм», раздела 3, части 7. Далее пункт Правил, указанный в условиях этапа.
2. Результат определяется временем прохождения дистанции (система оценки нарушений – БЕСШТРАФОВАЯ) с точностью до 0,1 секунды.
3. По п. 6.2.8 (а) за снятие с этапа (блока этапов) участнику назначается снятие с дистанции.
4. На соревнованиях применяется система электронной отметки SPORTident. Порядок работы с отметкой на дистанции:

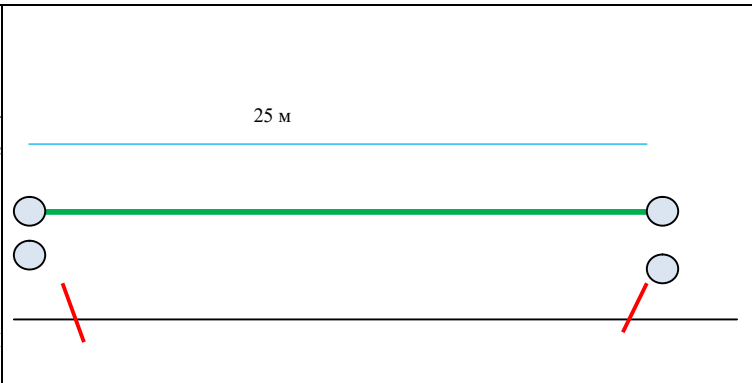
	<b>Станция отметки</b>	<b>Место расположения</b>	<b>Примечания</b>
<b>СТАРТ</b>	контактная	на линии старта	Старт по последнему звуковому сигналу стартовых часов, участник контролирует отметку самостоятельно
<b>СНЯТИЕ С ЭТАПА</b>	контактная	у судьи на выходе из РЗ этапа (блока этапов)	Отметка по требованию судьи
<b>ПРОМЕЖУТОЧНАЯ ОТМЕТКА</b>	контактная	Установлена во время прохождения контрольного круга	Участник контролирует отметку самостоятельно
<b>ФИНИШ</b>	Контактная	на линии финиша	Участник контролирует отметку самостоятельно

5. В случае отсутствия отметки в стартовой и/или финишной станции участник получает снятие с дистанции (за исключением случаев, связанных с неисправностью судейского оборудования).
6. Участник считается находящимся в ОЗ этапа если:
  - любая часть его тела выходит за вертикальную плоскость, образуемую от КЛ, расположенной на рельефе;
  - допущено касание рельефа в ОЗ этапа любой частью тела в соответствии с п. 12.1 Таблицы 1 Правил *(в любом другом случае)*.
7. По п. 1.3.6: допускается перемещение участника по КОД и/или ПОД как в сторону ИС, так и в сторону ЦС этапа, при этом участники, начавшие движение по ПОД в ОЗ этапа или начавшие движение по КОД, обязаны достичь ИС данного этапа.
8. По п. 1.3.11 все карабины, предоставленные в качестве ТО – неразъёмные.

# ПЕРЕЧЕНЬ ЭТАПОВ, ПАРАМЕТРЫ, ОБОРУДОВАНИЕ И УСЛОВИЯ ПРОХОЖДЕНИЯ

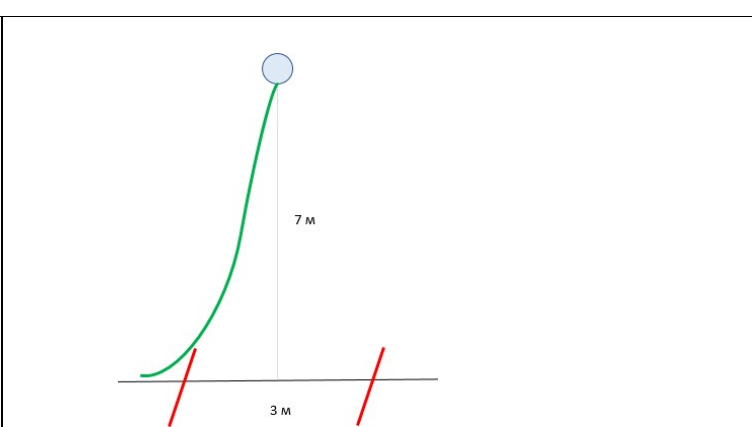
## СТАРТ

### Расстояние до этапа 1 – 60 метров


<p><b>Этап 1. Навесная переправа.</b></p> <p><u>Оборудование этапа:</u> ИС – БЗ, КЛ – начало ОЗ. ТО – горизонтальные опоры. Судейские перила.</p> <p>ЦС – БЗ, ТО - Горизонтальные опоры</p> <p><u>Действия:</u> движение участников по п. 7.9.</p> <p><u>Обратное движение:</u> по п. 7.9 или по КОД вдоль нитки этапа.</p>	
---	--

### Расстояние до этапа 2 – 100 метров **ПРОМЕЖУТОЧНАЯ ОТМЕТКА!**

#### Этап 2. Переправа методом «вертикальный маятник». КВ – 3 мин

<p><u>Оборудование этапа:</u> ИС – БЗ, КЛ – начало ОЗ. Судейские перила.</p> <p>ЦС – БЗ, КЛ – окончание ОЗ.</p> <p><u>Действия:</u> движение участника по п. 7.15.</p> <p><u>Обратное движение:</u> по п. 7.15 или по КОД вдоль нитки этапа.</p>	
--	---

### Расстояние до этапа 3 – 50 метров.

<p><b>Этап 3. Переправа по параллельным перилам.</b></p> <p><u>Оборудование этапа:</u> ИС – ОЗ, ТО – судейская петля. Горизонтальные опоры</p> <p>ЦС – ОЗ, ТО – горизонтальные опоры.</p> <p><u>Действия:</u> Движение участника по п. 7.8.</p> <p><u>Обратное движение:</u> п. 7.8., либо по КОД</p>	
---	--

### Расстояние до этапа 4 – 60 метров.

#### Этап 4. Переправа по бревну. КВ – 5 мин

Оборудование этапа:

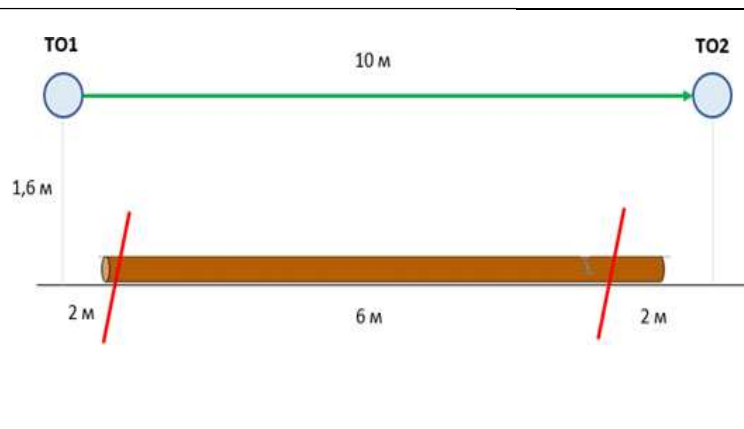
ИС – БЗ, ТО1 – горизонтальная опора,  
КЛ – начало ОЗ.

Судейские перила.

ЦС – БЗ, ТО2 – горизонтальная опора,  
КЛ – окончание ОЗ.

Действия: переправа участников по  
п. 7.8.

Обратное движение: по п. 7.8  
(допускается без сопровождения) или  
по КОД вдоль нитки этапа.



**Расстояние до финиша – 80 метров.**

**ФИНИШ**